

# PLAN D'OCCUPATION DES SOLS

Zonage





















Loupes

## Plan d'Occupation des Sols

Approuvé le : 29/12/2009

ECHELLE  
1/5 000

### Légende

<b>Zonage POS</b>	 Emplacement réservé
 U	 Espace boisé classe à conserver
 Ue	 Plantation à réaliser
 UI	 Zone de nuisance de ( bruit)
 INA	
 2NA	
 NAL	
 NB	
 NC	
 ND	
 Limite communale	 Cours d'eau
 Limite parcellaire	 Etang, lac
 Subdivision fiscale	 Cimetière
 Bâti dur	 Piscine
 Bâti léger	



Sources : Direction Générale des Finances Publiques. Cadastre, mise à jour 2015

